


Mapy v knihovně Západočeského muzea v Plzni



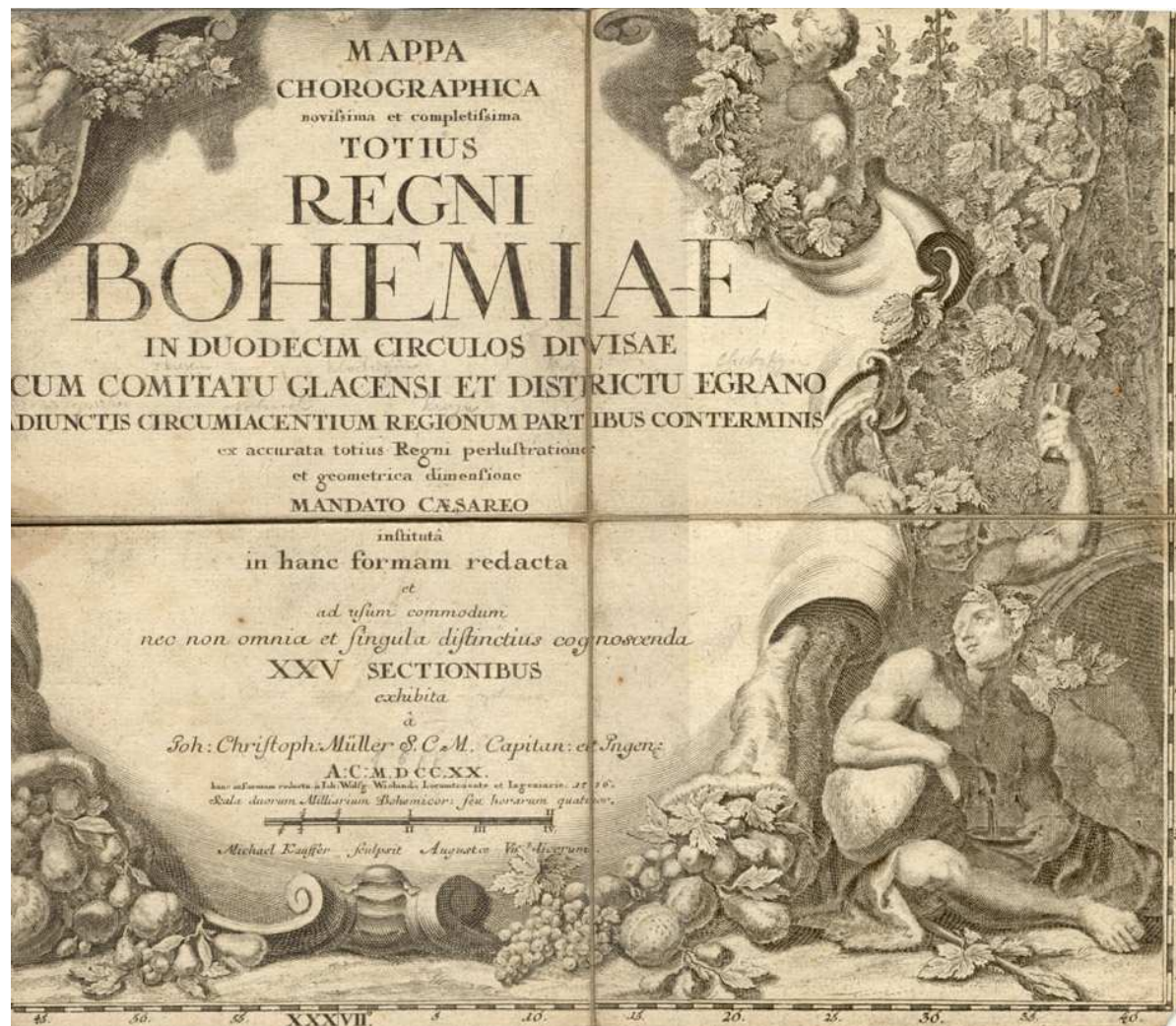
Sbírky knihovny

- Muzejní knihovna má klasické sbírkové fondy
 - Staré tisky
 - Regionální literaturu

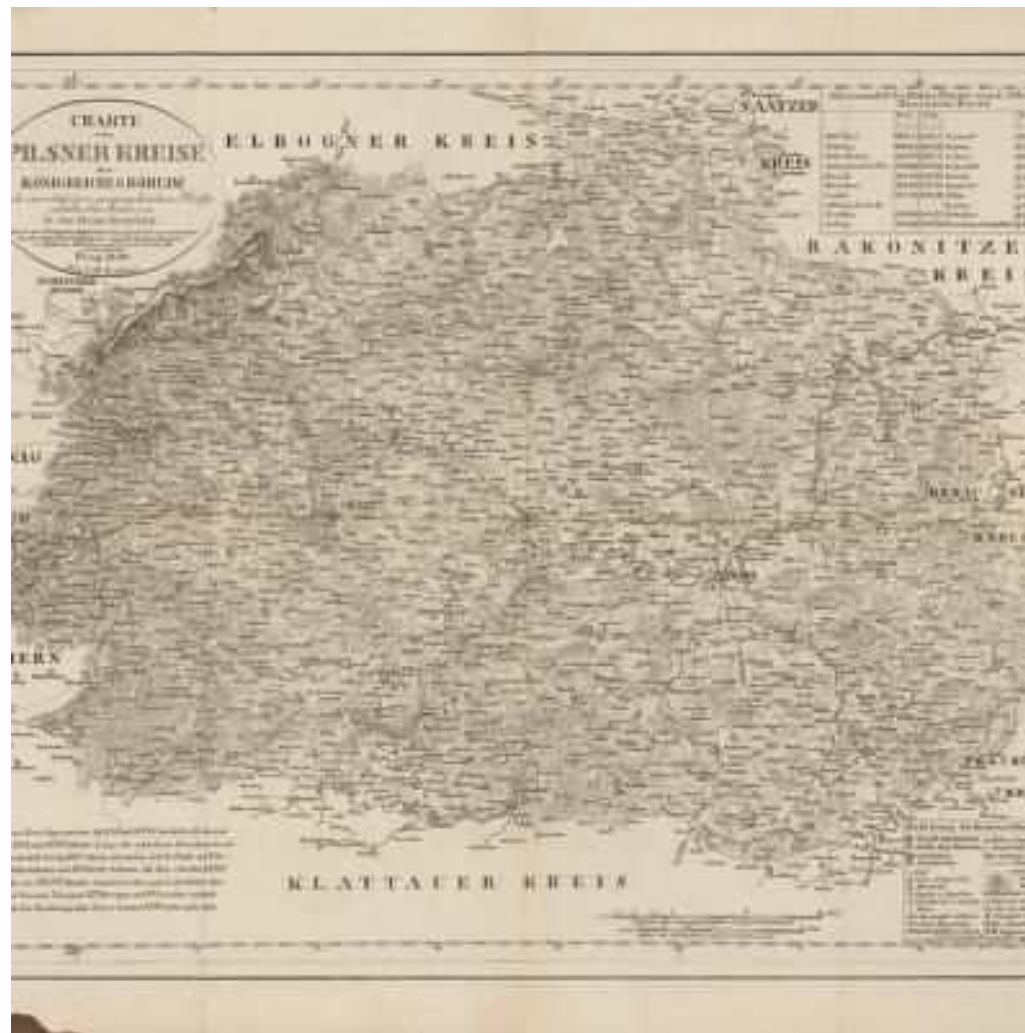
Sbírky muzea

- Oddělení starších dějin
- Oddělení novějších dějin
- Oddělení uměleckoprůmyslové
- Oddělení národopisné

Mapy Plzně a Plzeňska



Mapy Plzně a Plzeňska





Navštivte nás

Přírodověda

Historické vědy

Národopis

UMPRUM

Knihovna



Kontakty

O muzeu

Aktuality

Sbírký

Archiv

Galerie

Pracoviště

Napsali o nás

Vědecká činnost

OTEVŘENO

VÝSTAVY

EXPOZICE

PROGRAM

VSTUPNÉ

PŘIPRAVUJEME

PUBLIKACE

Plzeň a Plzeňsko na starých mapách

Prohlížení



Představujeme široké veřejnosti část sbírkového bohatství Západočeského muzea v Plzni. Jde o sbírku starých map, rukopisných i tištěných, které zachycovaly stav města Plzně a jeho širokého okolí pro různé potřeby a z různých hledisek. Byly malovány a kresleny neznámými mistry, bezejmennými kreslíři. Tištěny v plzeňských, pražských a jiných tiskárnách, sloužily

Digitalizované mapy ze sbírek ZČM

Pro zobrazení mapy klikněte na náhled

Celkem map k dispozici : 30 na 6 stranách

Signatura	Název	Popis
MP 88-2	Charte von Pilsner Kreise des Königreiches Böhme nach zuverlässigen geographischen Hü	Tištěná mapa Plzeňského kraje s vyznačením názvů sousedících krajů. Názvové údaje v oválu v horním levém rohu. V pravém h tabulka s údaji zeměpisných měr vybraných míst kraje podle Can. Davida. V levém dolním rohu údaje o Plzeňském kraji, vpravo vysvětlivkami zkratk a značek.
MP 130	Circuli Pilsnensis	Rukopisná barevná mapa panství severně od Plzně - plaského, kaceřovského, dolnobělského a krašovského. Rámována ozdob doplněným v levých rozích a po pravé straně vedutami významných lokalit (zámek Plasy, dvůr Hubenov, zámek Bělá, zámek K klášter Týnec (Mariánská Týnice), dvůr Býkov, zámek Krašov). Mapa vznikla pravděpodobně po zrušení plaského kláštera v r. 1
MP 401	Des Königreichs Böhme Kreise : Beraun und Pilsen. Nro. 8	Tištěná mapa Plzeňského a Berounského kraje. Patrně list č. 100 z Reillyho atlasu "Schauplatz der fünf Theile der Welt". Zach a vodní síť. V sousedních územích zaznamenány názvy krajů a významná sídla. V levém dolním rohu názvové údaje v oválu z r Při dolním okraji 4 grafická měřítka.
MP 24	Grundriss der Königlichen Kreisstadt Pilsen	Plán Plzně z r. 1840 zaznamenávající ještě městské hradby. Popsány čísla domů a názvy ulic.
MP 132-2	Hradiště u Plzně z r. 1781	Rukopisná čemobilá mapa, kreslená podle josefského katastru obce Hradiště u Plzně. Vyznačeny hranice a čísla parcel, znač označeny louky a zahrady.

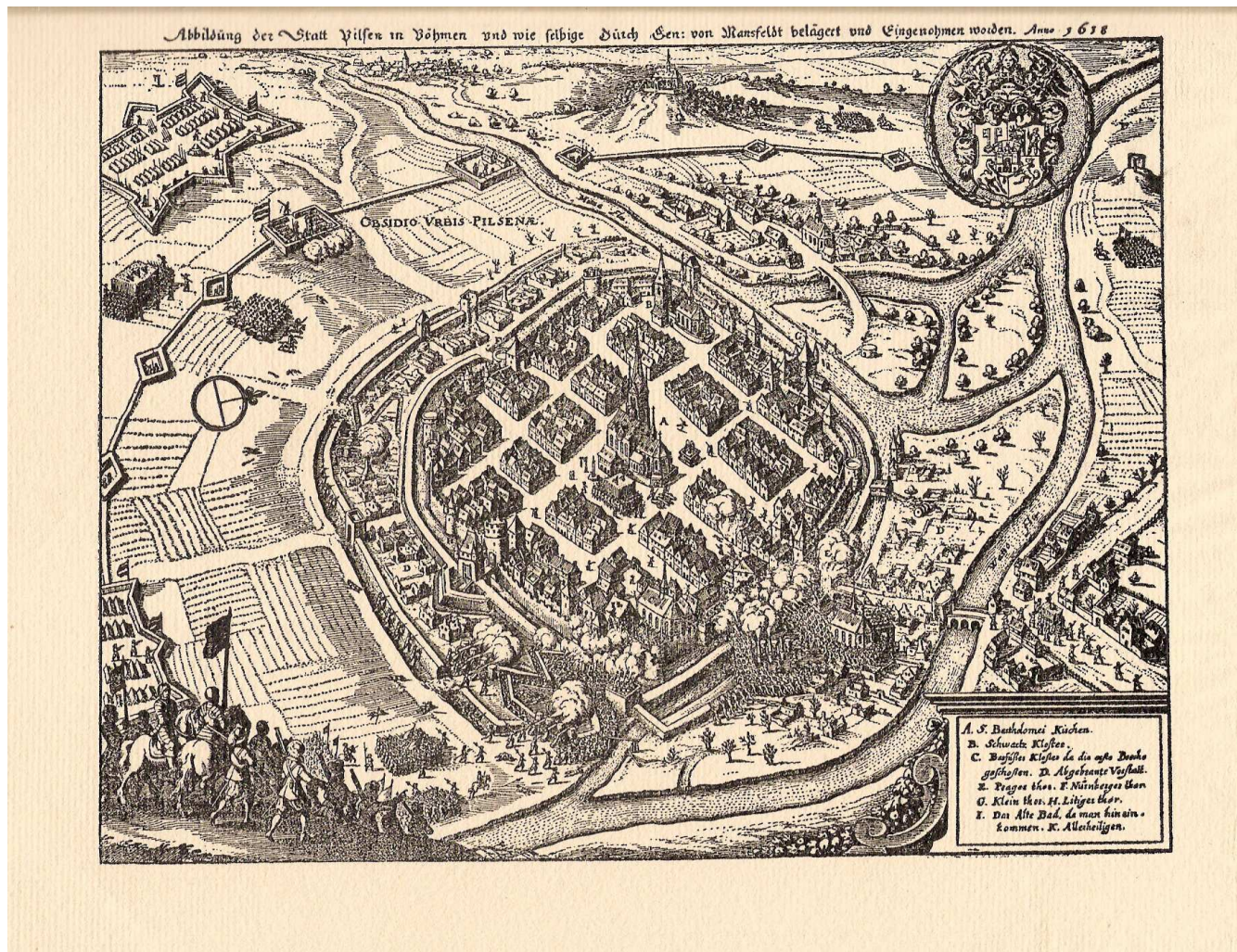


©Knihovna ZČM

Další mapy



A ještě další ...



A nakonec ?

- Děkuji za pozornost

Ila P. Šedo
isedo@zcm.cz